



MapaMap

REAL 3D NAVIGATION




MapaMap TOP - **wyjątkowa, najdokładniejsza wersja oprogramowania MapaMap, oferująca nawigację z widokiem budynków w trybie REAL 3D oraz najbogatszy, najbardziej aktualny pakiet map cyfrowych Polski MapaMap**

**MapaMap TOP -
GRATIS BEZTERMINOWO**
bezpłatna aktualizacja aplikacji nawigacyjnej

MapaMap TOP - najważniejsze zalety:

- **REAL 3D Navigation** - MapaMap TOP oferuje nawigację w tak zwanym trybie REAL 3D, czyli nawigację z trójwymiarowymi budynkami. Trójwymiarowe budynki między, którymi można nawigować za pomocą oprogramowania MapaMap TOP dają użytkownikowi znacznie lepszą orientację w terenie niż dotychczas stosowany widok mapy. MapaMap TOP oferuje oczywiście również możliwość nawigowania z tradycyjnym widokiem mapy 2D lub z widokiem 3D bez budynków trójwymiarowych.
- **Finger Friendly** - Intuicyjny w obsłudze, interfejs użytkownika, zaprojektowany w technologii Finger Friendly, umożliwia prostą obsługę urządzenia nawigacyjnego jednym palcem.
- **Profesjonalne komunikaty głosowe** - Komunikaty głosowe wykorzystywane w systemach nawigacyjnych MapaMap TOP są przygotowywane przez doświadczonego pilota rajdowego - Macieja Wiślawskiego, Mistrza Europy w rajdach samochodowych.



Maciej Wiślawski



MapaMap TOP - mapy

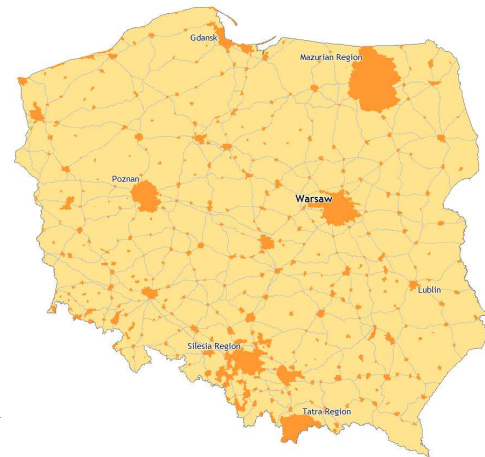
Dzięki największemu doświadczeniu w produkcji map oraz ich stałej aktualizacji, wykorzystaniu zdjęć satelitarnych i lotniczych, a przede wszystkim stosowaniu własnych pomiarów terenowych, mapy firmy IMAGIS stosowane są w systemach nawigacyjnych MapaMap cechują się najwyższą wiernością i dokładnością odwzorowania przestrzeni.

MapaMap TOP pokrycie na dzień 1.02.2008:

- ponad **2** miliony punktów adresowych (dokładnie 2.100.272 punktów adresowych)
- **2291** szczegółowych planów miast i miejscowości, w tym 1867 planów z adresami i 424 planów z nazwami ulic.
- **401 400** km dróg umożliwiających dotarcie do każdej miejscowości w Polsce. W tym
- **303 820** km dróg asfaltowych, oraz
- **97 580** dróg gruntowych.
- **135 600 POI** obiektów użyteczności publicznej, przydatnych w podróży, w tym fotoradary oraz "Czarne Punkty".
- **11x Real 3D** 11 miast zawierających trójwymiarowe bryły budynków: (Białystok, Częstochowa, Gdańsk, Łódź, Katowice, Kraków, Olsztyn, Poznań, Tarnów, Wrocław, Warszawa)

UWAGA!!! Mapy do systemów nawigacyjnych MapaMap są aktualizowane 4 razy w roku. Jeżeli chcesz sprawdzić bieżącą zawartość mapową zapraszamy na stronę internetową www.MapaMap.pl

-  Pokrycie szczegółowymi planami miast i miejscowości
-  Pokrycie szczegółowa mapą drogową



MapaMap TOP - aktualizacje i upgrady:

PRENUMERATA - to specjalna usługa gwarantująca

dostęp do najbardziej aktualnych map Polski 4 razy w roku:

Prenumeratę na mapy można wykupić w dowolnym momencie i będzie ona obowiązywała przez okres roku od daty zakupu. Usługę tę można zamówić poprzez serwis internetowy www.mojemapy.imagis.pl teraz prenumerata na mapy tylko za 119 PLN BRUTTO.

UPGRADE - przeznaczony jest dla osób, które nie są zainteresowane usługą prenumeraty, ale chciałyby zaopatrzyć się w najnowsze mapy dostępne na rynku. UPGRADE można zamawiać poprzez serwis www.mojemapy.imagis.pl. teraz tylko za 69 PLN BRUTTO.

ROZSZERZENIE - to usługa pozwalająca przejść z wersji Easy do najbardziej aktualnej wersji TOP. ROZSZERZENIE można zamawiać poprzez serwis www.mojemapy.imagis.pl Koszt rozszerzenia to 119 PLN BRUTTO

MapaMap TOP – podstawowe funkcje

- Funkcje nawigacyjne
 - Nawigacja do dowolnego punktu z mapy
 - Nawigacja do dokładnego adresu
 - Nawigacja do ulicy lub miejscowości
 - Nawigacja do miejsc ulubionych
 - Nawigacja do obiektów POI
 - Nawigacja REAL 3D w miastach
 - Trójwymiarowy widok mapy - 3D
 - Tradycyjny widok mapy - 2D
 - Nawigacja za pomocą komunikatów głosowych w 4 językach:
Angielski, Niemiecki, Polski, Rosyjski
 - Automatyczny ZOOM
 - Informacja graficzna o zbliżających się manewrach
 - Automatyczny wybór trybu pracy mapy: dzienny / nocny
- Komputer pokładowy podający następujące dane:
 - odległość na najbliższego manewru
 - prędkość, z jaką się poruszamy
 - współrzędne geograficzne
 - odległość do celu
 - kierunek jazdy



Systemy nawigacyjne MapaMap są testowane w ekstremalnych warunkach na trasach Rajdowych Samochodowych Mistrzostw Polski przez załogę Kajetanowicz / Wisławski, więcej informacji o udziale MapaMap w rajdach znajdziesz na stronie www.KAJTO.pl

